

ZÁSADY OCHRANY PAMIATKOVÉHO ÚZEMIA
PAMIATKOVÁ ZÓNA VEĽKÁ TRŇA



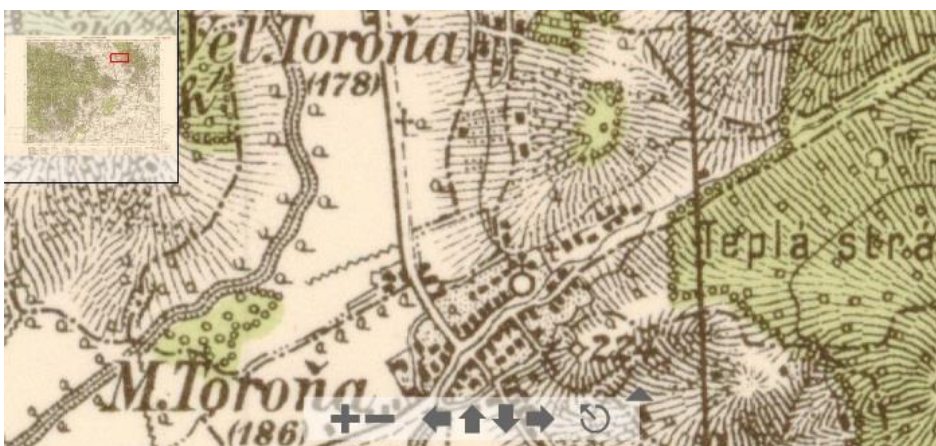
MAPOVÁ PRÍLOHA



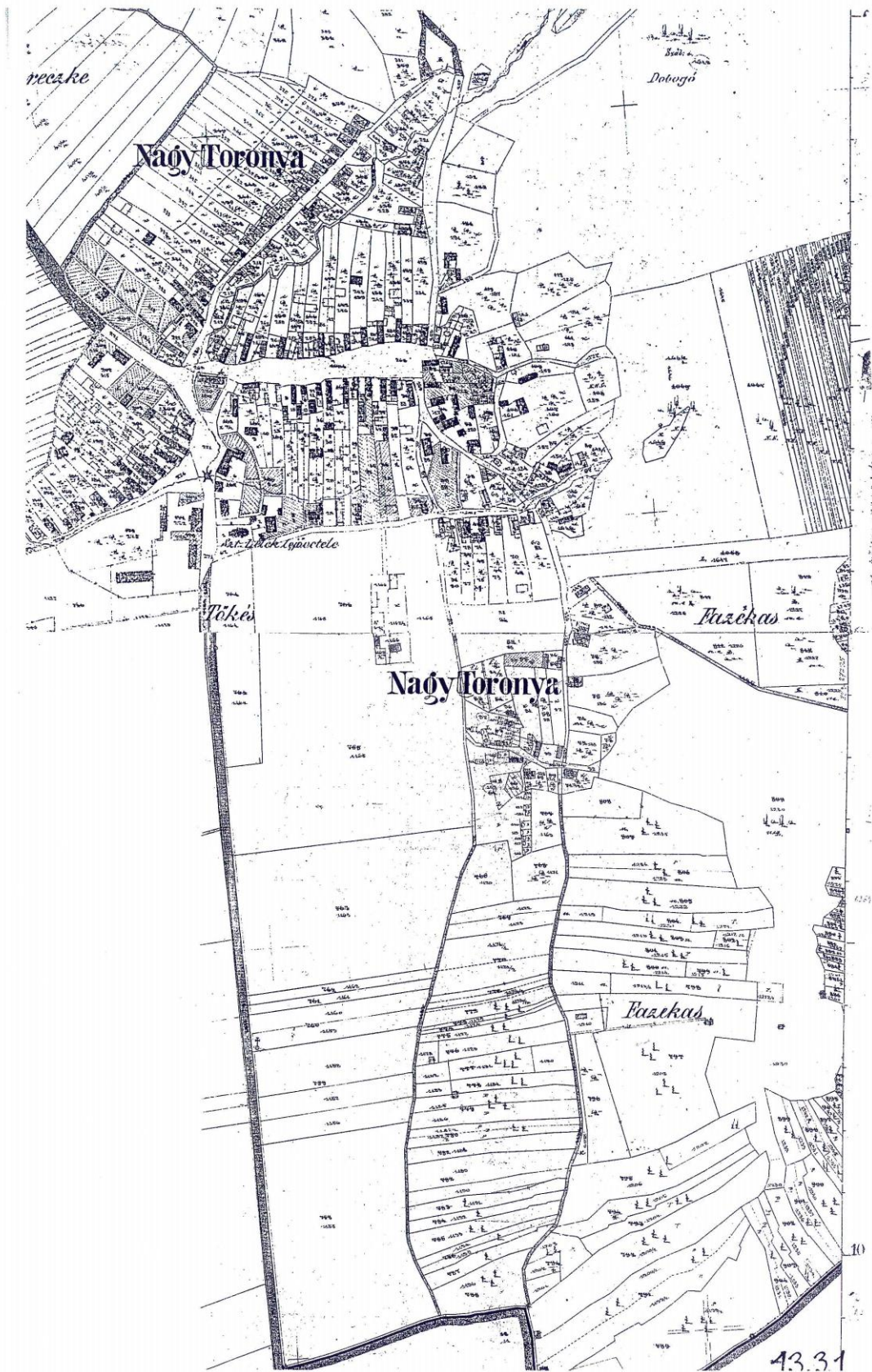
PRÍL. Č. 1
PRVÉ. TZV. JOZEFSKÉ VOJENSKÉ MAPOVANIE UHORSKA (1769 – 1784)



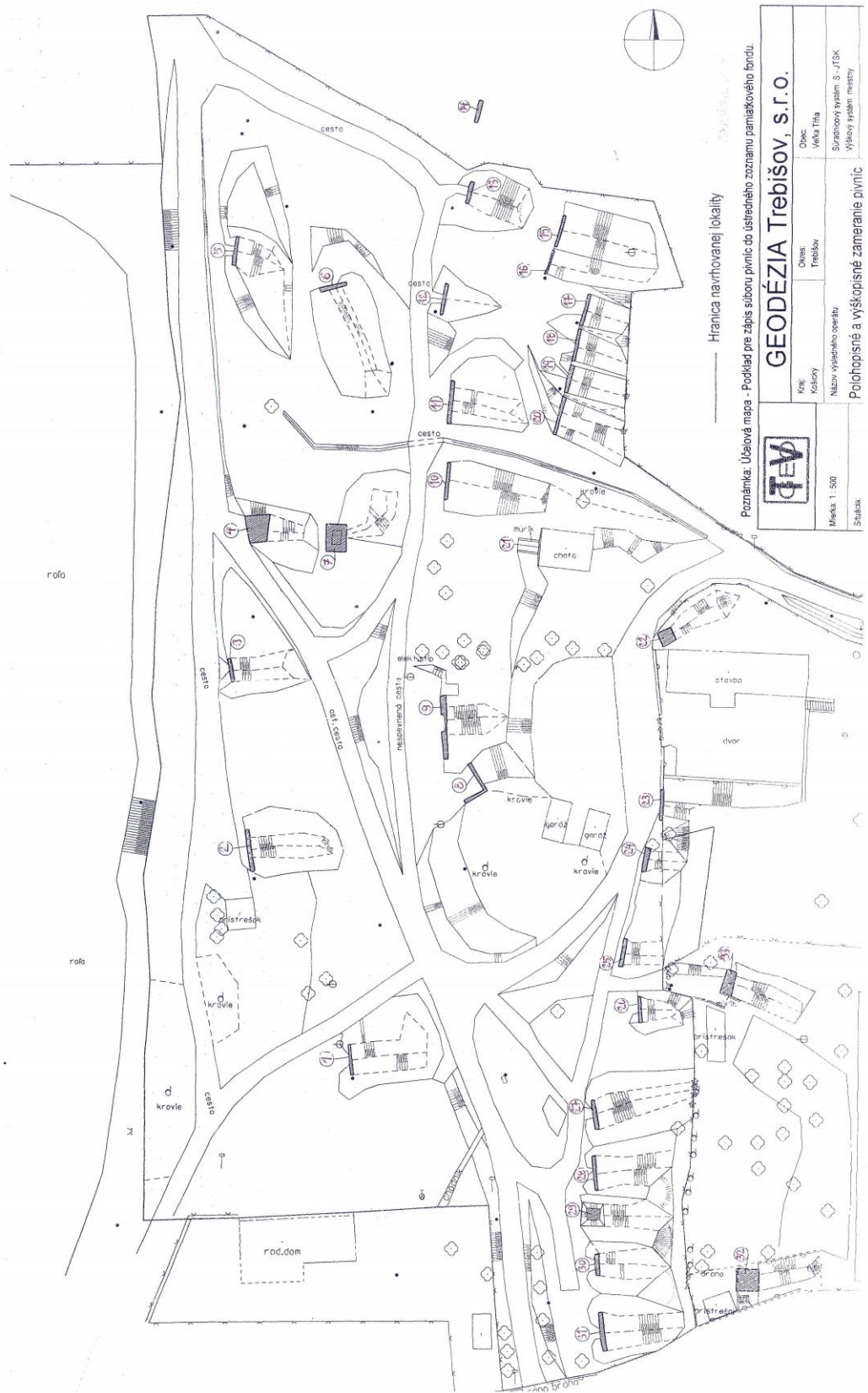
PRÍL. Č. 2
DRUHÉ TZV. FRANTIŠKOVO VOJENSKÉ MAPOVANIE UHORSKA (1819 – 1827)



PRÍL. Č. 3
TRETIE VOJENSKÉ MAPOVANIE UHORSKA (1875 – 1884)



PRÍL. Č. 4
KATASTRÁLNA MAPA OBCE Z R. 1866



Poznámka: Účelová mapa - Podklad pre zápis súboru pivníc do ústredného zoznamu pamiatkového fondu.

	Mäzka: 1:300 Štádium:	Názov výskopného ověřtu: Polohopisné a výškopisné zameranie pivníc	Obec: Trebišov	Okres: Trebišov	Geodézia Trebišov, s.r.o.
	Kraj: Košický	Názov výskopného ověřtu: Polohopisné a výškopisné zameranie pivníc	Obec: Trebišov	Okres: Trebišov	Geodézia Trebišov, s.r.o.

PRÍL. Č. 6
POLOHOPISNÉ A VÝŠKOPISNÉ ZAMERANIE LOKALITY VÍNNYCH PIVNÍC Z R. 2005 (s aktuálnym pracovným číslovaním pivníc)



PRÍL. Č. 7
LETECKÁ SNÍMKA Z R. 1949 (sever na dolnej strane)
© TOPOGRAFICKÝ ÚSTAV BANSKÁ BYSTRICA



PRÍL. Č. 8
LETECKÁ SNÍMKA Z R. 1949, DETAIL LOKALITY VÍNNYCH PIVNÍC (sever na
dolnej strane)
© TOPOGRAFICKÝ ÚSTAV BANSKÁ BYSTRICA



PRÍL. Č. 9
LETECKÁ SNÍMKA Z R. 1971 (sever na dolnej strane)
© TOPOGRAFICKÝ ÚSTAV BANSKÁ BYSTRICA



PRÍL. Č. 10
LETECKÁ SNÍMKA Z R. 1971, DETAIL LOKALITY VÍNNYCH PIVNÍC (sever na
dolnej strane)
© TOPOGRAFICKÝ ÚSTAV BANSKÁ BYSTRICA



PRÍL. Č. 11
SATELITNÁ MAPA ŠIRŠIEHO OKOLIA OBCE Z R. 2010 (sever na ľavej strane)



PRÍL. Č. 12
SATELITNÁ MAPA LOKALITY VÍNNYCH PIVNÍC Z R. 2010 (sever na ľavej strane)